

町民のために



縁の下の力持ちの気持ちで町民のために！

高鍋町議会の現在の議員数は十六人で、そのうちの二人が女性議員です。

「議員はあくまでも町民のための縁の下の力持ち」という言葉があります。議員一人ひとりがこの言葉を念頭に置き、町民の生活や安全、暮らしやすさを考えながら日々活動をしています。


平成二十三年は東日本大震災が発生し、日本国中が自然災害の脅威を再認識し、防災の必要性を強く感じたところでした。このような中、高鍋町議会議員も被災地に出かけ、被災状況等を視察しました。被災地では、高鍋近郊で今後災害が発生した場合の対処方法について、改めて考えさせられました。

定例会では「口蹄疫からの復興について」「まちの活性化について」「福祉の充実について」など、さまざまな問題について討議を行っています。また、定例会後に発行される「議会だより」では、議会の内容を町民の皆さんに報告しています。

高鍋町町民憲章

古い歴史と文教の伝統をうけつぐ高鍋町民は、このことに誇りと責任をもち、美しい自然、厚い人情、強い連帯感の上に、さらに健康で福祉豊かな町づくりを進めるため、ここに憲章を定めます。

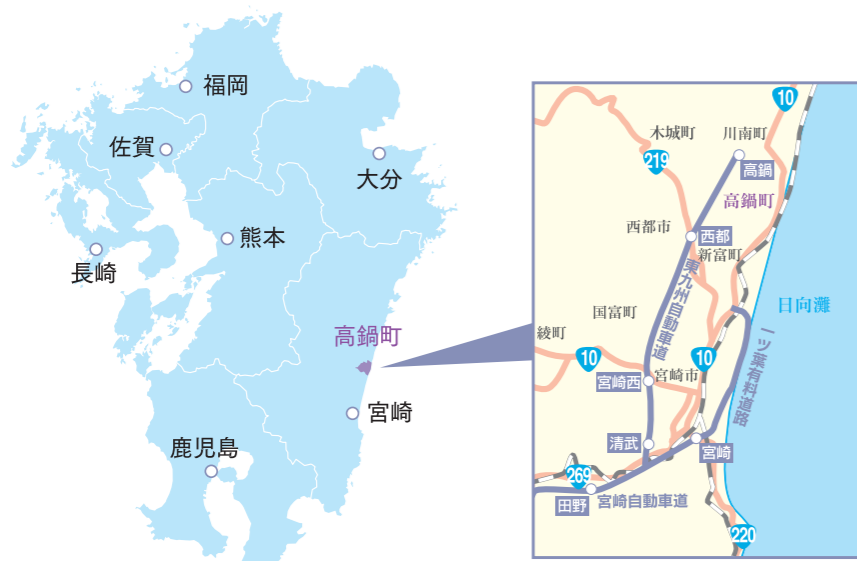
- 一心身の健康安全につとめ、体力の向上をはかります。
- 礼儀正しくきまりを守り、だれにでも親切にします。
- 花と緑の美しい町をつくり、自然を愛護します。
- 家庭を大切に青少年を育成し、勤労に励みます。
- 豊かな教養を身につけ、協力して明るい郷土をつくります。



資料編

高鍋町は、宮崎県中央部海岸沿いに位置し、西は西都市と木城町、南は新富町、北は川南町に接しています。

宮崎県内では最も面積が小さい自治体ですが、国、県などの出先機関が集中しており、児湯郡の中心地として重要な位置を占めています。



高鍋町の位置

- 東経 / 131° 32' 50" ~ 131° 26' 40"
- 北緯 / 32° 05' ~ 32° 10'
- 東西 / 9.8km
- 南北 / 6.0km
- 面積 / 43.92km<sup>2</sup>

気象状況

- 平均気温 / 17.4°C
  - 降水量 / 2,373mm
  - 日照時間 / 2,178時間
- (宮崎地方気象台1981年~2010年の平均値)

土地の利用



総面積  
43.92km<sup>2</sup>

- 農地 36.89%
- 山林等 16.31%
- 宅地 12.85%
- 雑種地 2.73%
- その他 31.22%

人口

● 平成22年人口 (平成22年10月1日現在)

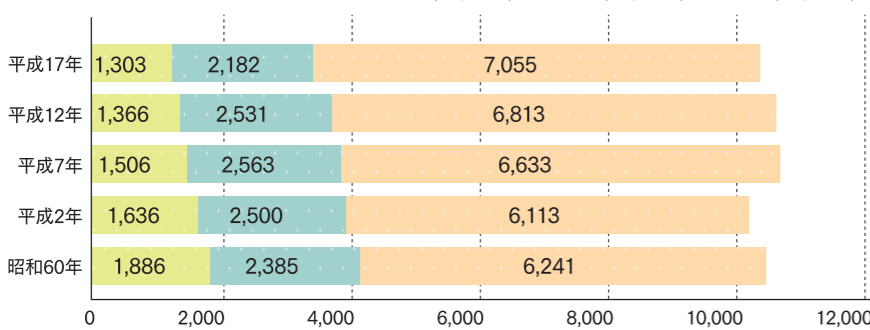
単位: 世帯、人

世帯数	男	女	計	1世帯当人口
8,668	10,324	11,409	21,733	2.51

資料: 国勢調査

● 産業別就業者数

- 第1次産業
- 第2次産業
- 第3次産業



資料: 国勢調査

一般会計予算 (平成23年度)

67億3,000万円

