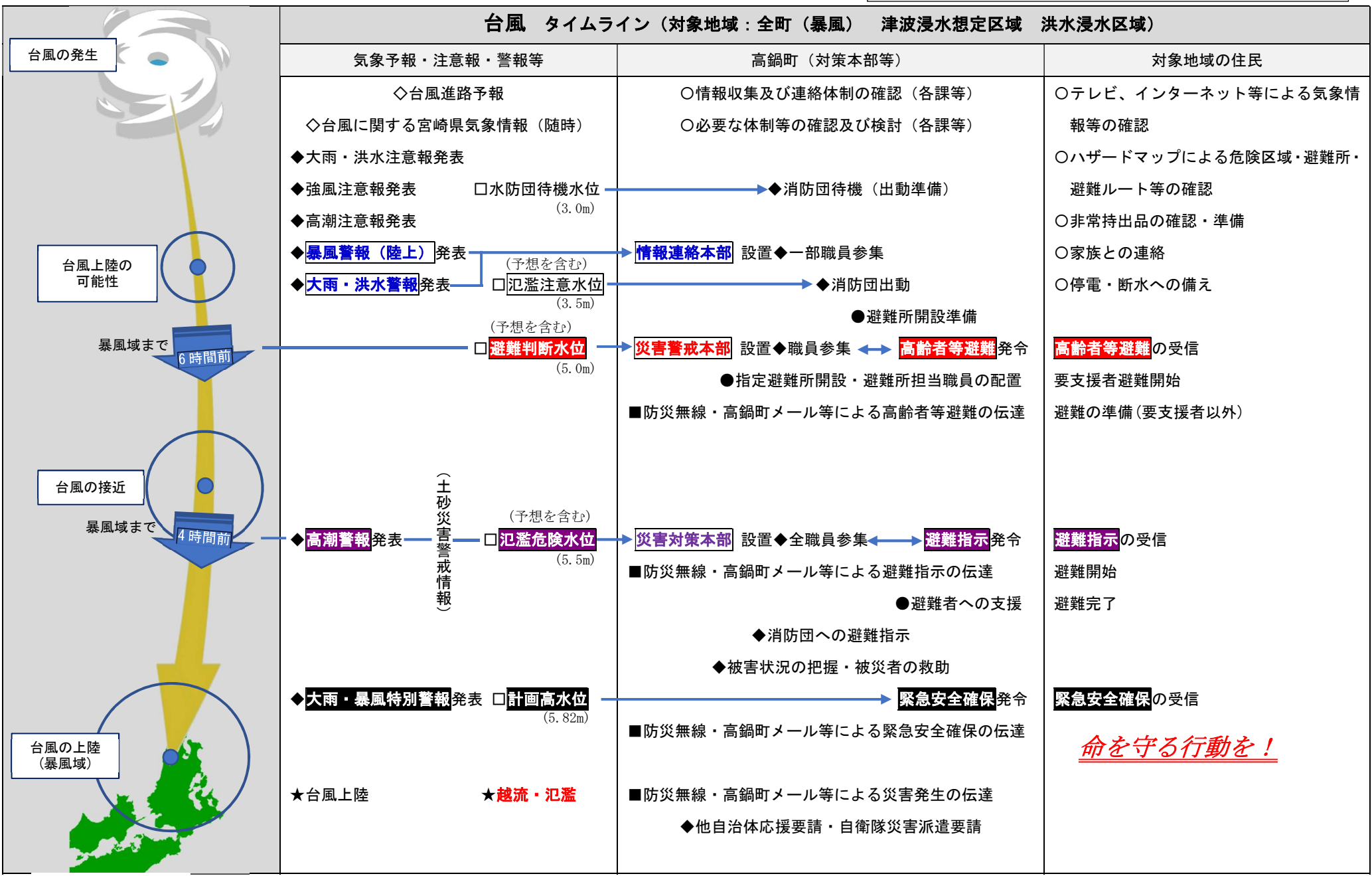


台風 タイムライン (対象地域: 全町(暴風) 津波浸水想定区域 洪水浸水区域)



台風の発生

台風上陸の可能性

暴風域まで 6時間前

台風の接近

暴風域まで 4時間前

台風の上陸(暴風域)

気象予報・注意報・警報等

◇台風進路予報

◇台風に関する宮崎県気象情報(随時)

◆大雨・洪水注意報発表

◆強風注意報発表

◆高潮注意報発表

◆**暴風警報(陸上)**発表

◆**大雨・洪水警報**発表

□水防団待機水位 (3.0m)

□**氾濫注意水位** (3.5m)

□**避難判断水位** (5.0m)

□**氾濫危険水位** (5.5m)

□**計画高水位** (5.82m)

(土砂災害警戒情報)

★台風上陸

★**越流・氾濫**

高鍋町(対策本部等)

○情報収集及び連絡体制の確認(各課等)

○必要な体制等の確認及び検討(各課等)

◆消防団待機(出動準備)

◆**情報連絡本部**設置 ◆一部職員参集

◆消防団出動

●避難所開設準備

◆**災害警戒本部**設置 ◆職員参集 ↔ **高齢者等避難**発令

●指定避難所開設・避難所担当職員の配置

■防災無線・高鍋町メール等による高齢者等避難の伝達

◆**災害対策本部**設置 ◆全職員参集 ↔ **避難指示**発令

■防災無線・高鍋町メール等による避難指示の伝達

●避難者への支援

◆消防団への避難指示

◆被害状況の把握・被災者の救助

◆**緊急安全確保**発令

■防災無線・高鍋町メール等による緊急安全確保の伝達

■防災無線・高鍋町メール等による災害発生の伝達

◆他自治体応援要請・自衛隊災害派遣要請

対象地域の住民

○テレビ、インターネット等による気象情報等の確認

○ハザードマップによる危険区域・避難所・避難ルート等の確認

○非常持出品の確認・準備

○家族との連絡

○停電・断水への備え

高齢者等避難の受信

要支援者避難開始

避難の準備(要支援者以外)

避難指示の受信

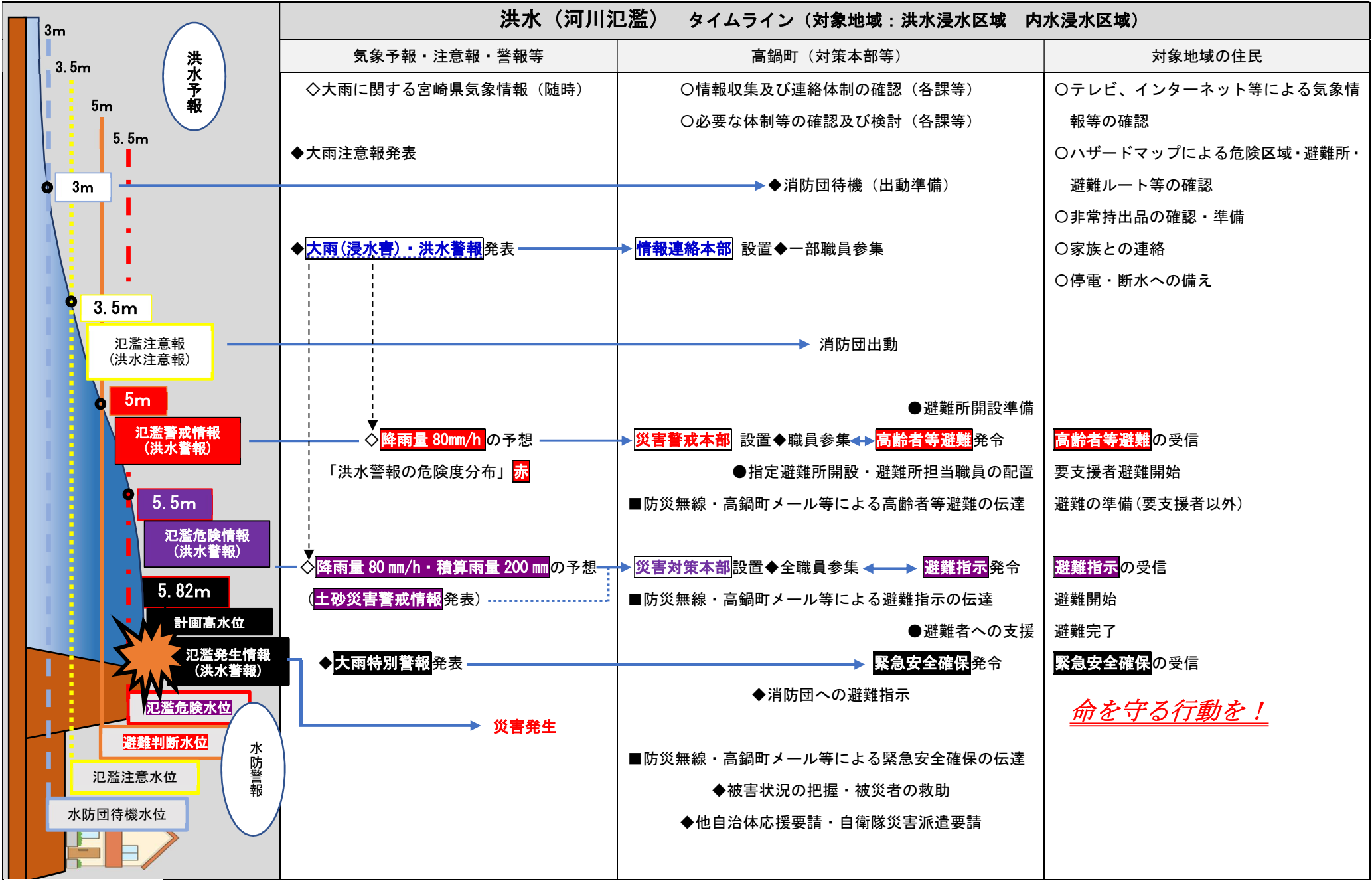
避難開始

避難完了

緊急安全確保の受信

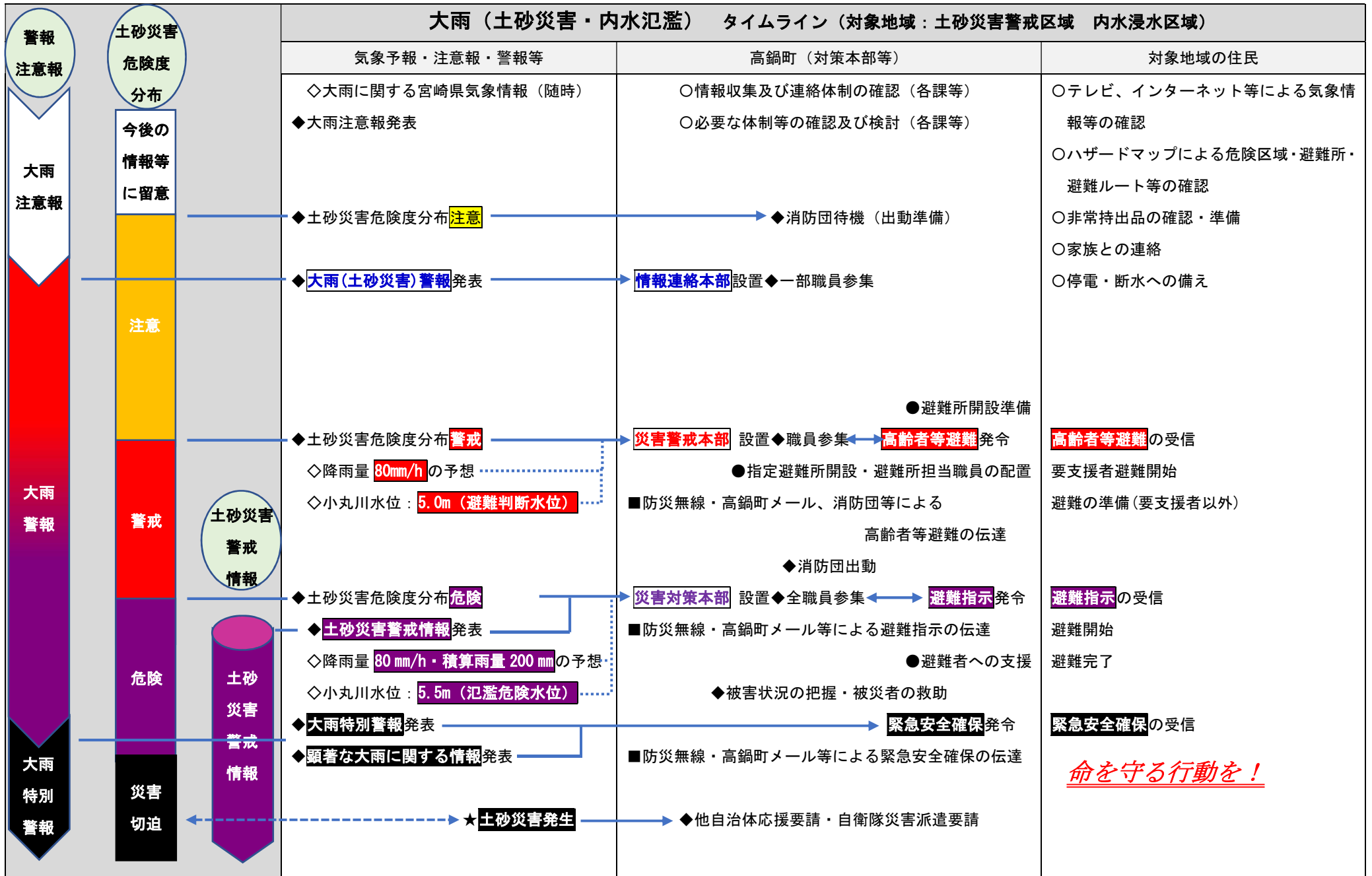
命を守る行動を!

洪水（河川氾濫） タイムライン（対象地域：洪水浸水区域 内水浸水区域）

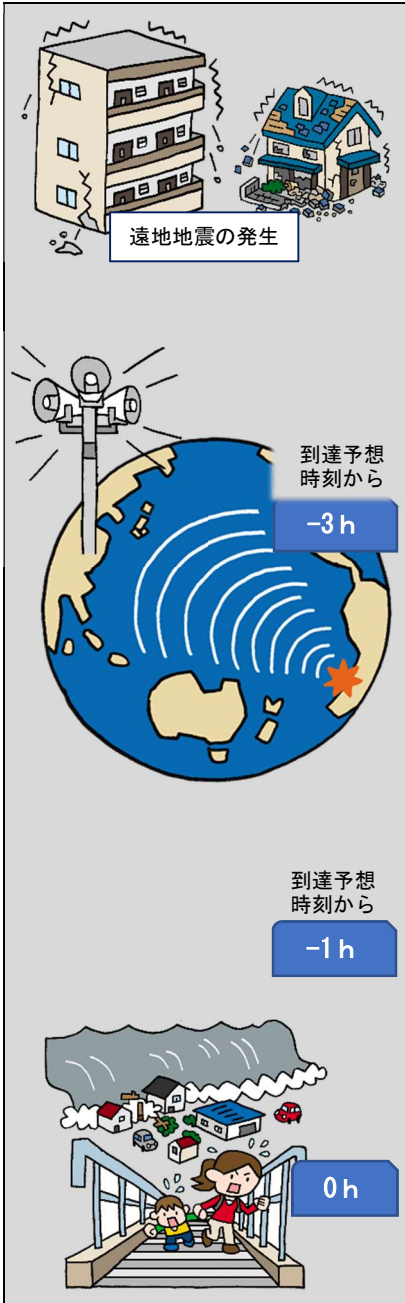


気象予報・注意報・警報等	高鍋町（対策本部等）	対象地域の住民
◇大雨に関する宮崎県気象情報（随時）	○情報収集及び連絡体制の確認（各課等） ○必要な体制等の確認及び検討（各課等）	○テレビ、インターネット等による気象情報等の確認 ○ハザードマップによる危険区域・避難所・避難ルート等の確認 ○非常持出品の確認・準備 ○家族との連絡 ○停電・断水への備え
◆大雨注意報発表	◆消防団待機（出動準備）	
◆大雨(浸水害)・洪水警報発表	情報連絡本部 設置 ◆一部職員参集	
氾濫注意報 (洪水注意報)	消防団出動	
氾濫警戒情報 (洪水警報)	●避難所開設準備 ◇降雨量 80mm/h の予想 「洪水警報の危険度分布」 赤 災害警戒本部 設置 ◆職員参集 ↔ 高齢者等避難 発令 ●指定避難所開設・避難所担当職員の配置 ■防災無線・高鍋町メール等による高齢者等避難の伝達	高齢者等避難の受信 要支援者避難開始 避難の準備(要支援者以外)
氾濫危険情報 (洪水警報)	◇降雨量 80 mm/h・積算雨量 200 mm の予想 土砂災害警戒情報(発表)	避難指示の受信 避難開始 避難完了
計画高水位 氾濫発生情報 (洪水警報)	◆大雨特別警報発表	緊急安全確保の受信
避難判断水位	●避難者への支援 ◆消防団への避難指示	
氾濫注意水位	■防災無線・高鍋町メール等による緊急安全確保の伝達 ◆被害状況の把握・被災者の救助 ◆他自治体応援要請・自衛隊災害派遣要請	命を守る行動を！
水防団待機水位		

大雨（土砂災害・内水氾濫） タイムライン（対象地域：土砂災害警戒区域 内水浸水区域）



遠地地震による津波 タイムライン (対象区域: 津波浸水想定区域)



気象予報・注意報・警報等	高鍋町 (対策本部等)	対象地域の住民
<p>◇遠地地震に関する情報</p> <p>◇日本への津波の影響</p>	<p>○情報収集及び連絡体制の確認 (各課等)</p> <p>○必要な体制等の確認及び検討 (各課等)</p> <p>◇必要に応じ連絡体制の確保</p> <p>◆必要に応じ消防団待機</p> <p>●避難所開設準備</p> <p>◆大津波警報、津波警報・注意報発表 → 災害対策本部 設置 ◆全職員参集 ← 避難指示 発令</p> <p>●指定避難所開設・避難所担当職員の配置</p> <p>■防災無線・高鍋町メール等による避難指示の伝達</p> <p>◆消防団出動</p> <p>●避難者への支援</p> <p>■防災無線・高鍋町メール、消防団等による避難指示の再伝達・徹底</p> <p>■残留者の確認</p> <p>→ (再)避難指示 発令</p> <p>◆消防団への避難指示</p> <p>■防災無線・高鍋町メール等による避難指示の再伝達・徹底</p> <p>◆被害状況の把握・被災者の救助</p> <p>◆他自治体応援要請・自衛隊災害派遣要請</p>	<p>○テレビ、インターネット等による地震情報等の確認</p> <p>○ハザードマップによる浸水区域・緊急避難場所・避難所・避難ルート等の確認</p> <p>○非常持出品の確認・準備</p> <p>○家族との連絡</p> <p>避難指示 の受信</p> <p>避難開始</p> <p>避難完了</p> <p>避難指示 の受信</p>
<p>◆Jアラート起動</p>	<p>◆消防団出動</p>	<p>避難完了</p>
<p>★津波の到達</p>	<p>◆被害状況の把握・被災者の救助</p> <p>◆他自治体応援要請・自衛隊災害派遣要請</p>	<p>避難指示 の受信</p>